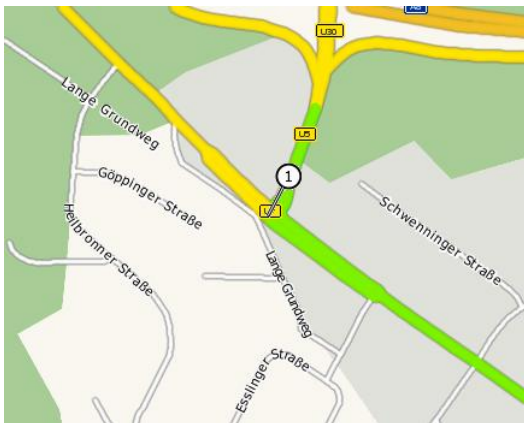
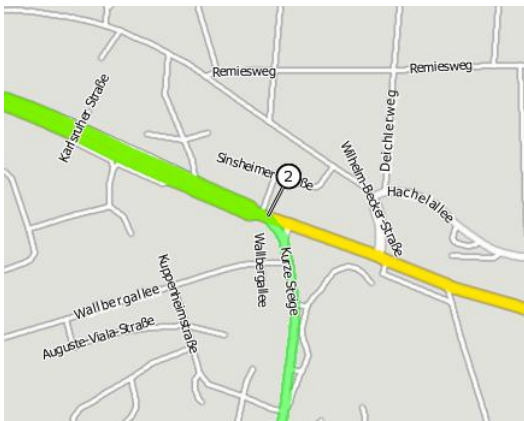


Übersichtsbild

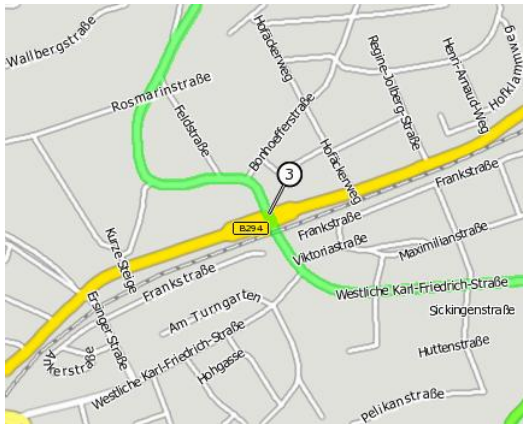


[1]
 Sie verlassen die Autobahn A8 Karlsruhe /
 München an der Autobahnausfahrt Pforzheim-
 West (43) und fahren nach links in Richtung
 Pforzheim-Stadtmitte auf die "Karlsruher
 Straße" (B 10).

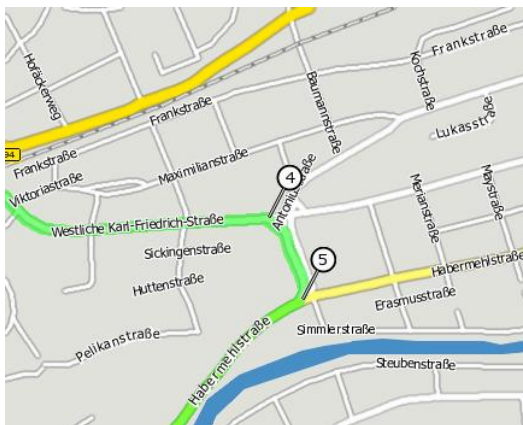


[2]
 Von dieser biegen Sie nach rechts in Richtung
 Siloah-Krankenhaus ab und fahren auf der
 "Kurzen Steig" hinab ins Tal bis Sie die
 "Kelterstraße" erreichen

I
 B
 S
 G
 O
 S
 C

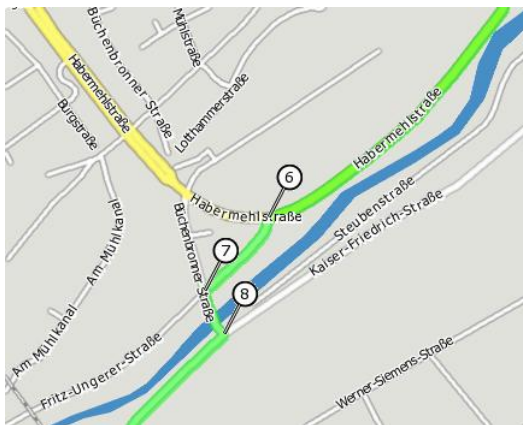


[3] Überqueren Sie die „Kelterstraße“ und fahren auf der "Westliche Karl-Friedrich-Straße" bis zum Fritz-Erler-Gymnasium.



[4] Direkt anschließend biegen Sie rechts ab in die "Hans-Sachs-Straße".

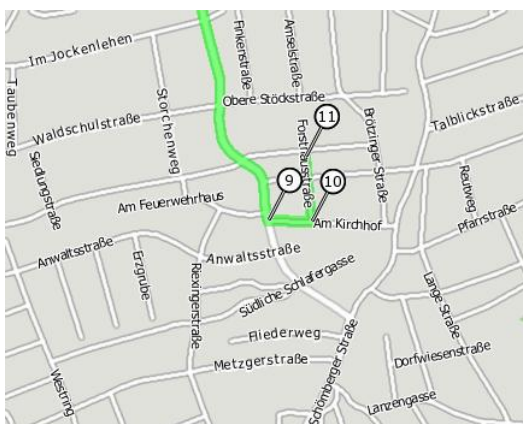
[5] Danach sofort wieder rechts abbiegen, in die "Habermehlstraße".



[6] An der nächsten Ampel halten Sie sich links, in die "Fritz-Ungerer-Straße".

[7] Nach wenigen Metern wieder links in die "Büchenbronner Straße" über dieENZbrücke.

[8] Nach Überquerung des Flusses an der Ampel rechts, den Berg hinauf aus Pforzheim heraus. Immer gerade aus, bis Sie den Stadtteil Büchenbronn erreichen. Folgen Sie der Hauptstraße bis zur 3. Ampel (ca. 3,5 km).



[9] Ca. 50 Meter nach der 3. Ampel (direkt vor "Schlecker-Markt") biegen Sie links ab "Am Kirchhof".

[10] Nach ca. 70 Meter die erste Möglichkeit wieder links, in die "Forsthausstraße".

[11] Nach ca. 50 Meter befindet sich auf der rechten Seite ein Parkplatz. Hier können Sie Ihr Fahrzeug abstellen und unser Büro nach wenigen Metern zu Fuß erreichen.